

Estado Libre Asociado de Puerto Rico
LA FORTALEZA

San Juan, P. R., 25 de febrero de 1957

Boletín
Administrativo
Núm. 276

PROCLAMA


DEL GOBERNADOR DEL ESTADO LIBRE ASOCIADO
DE PUERTO RICO

Firma del Mapa de Zonificación de Caguas



POR CUANTO, habiendo la Junta de Planificación de Puerto Rico aprobado y adoptado el "MAPA DE ZONIFICACION DE CAGUAS" el día 13 de febrero de 1957, a virtud de la Ley Núm. 213 de 1942;

POR TANTO, YO, LUIS MUÑOZ MARIN, Gobernador del Estado Libre Asociado de Puerto Rico, a virtud de lo dispuesto en la Ley Núm. 213 de 1942 firmo la hoja clave del "MAPA DE ZONIFICACION DE CAGUAS", el cual regirá con toda la fuerza y vigor de una Ley a los treinta (30) días a contar de la fecha en que se inicie su exposición al público en la Casa Alcaldía del Municipio de Caguas, debiéndose dar a conocer públicamente su aprobación y adopción, su exposición al público y la existencia de la misma en la Secretaría de la Junta, mediante la publicación de un anuncio por tres (3) días consecutivos en un periódico de general circulación en la Isla.

EN TESTIMONIO DE LO CUAL, firmo la presente y hago estampar en ella el Gran Sello del Estado Libre Asociado de Puerto Rico, en la Ciudad de San Juan, hoy día 25 de febrero, A. D. mil novecientos cincuenta y siete.


LUIS MUÑOZ MARIN
Gobernador

Promulgada de ~~...~~ do con la Ley, hoy día 25 de febrero de 1957.


N. A. 
Secretario Auxiliar de Estado