

Estado Libre Asociado de Puerto Rico  
LA FORTALEZA

San Juan, P. R., 11 de abril de 1957

Boletín  
Administrativo  
Núm. 292

P R O C L A M A


DEL GOBERNADOR DEL ESTADO LIBRE ASOCIADO  
DE PUERTO RICO


Firma del Mapa de Zonificación de Guayama

POR CUANTO, habiendo la Junta de Planificación de Puerto Rico aprobado y adoptado el "MAPA DE ZONIFICACION DE GUAYAMA" el día 20 de febrero de 1957, a virtud de la Ley Núm. 213 de 1942.


POR TANTO, YO, LUIS MUÑOZ MARIN, Gobernador del Estado Libre Asociado de Puerto Rico, a virtud de lo dispuesto en la Ley Núm. 213 de 1942 firmo la hoja clave del "MAPA DE ZONIFICACION DE GUAYAMA", el cual regirá con toda la fuerza y vigor de una Ley a los treinta (30) días a contar de la fecha en que se inicie su exposición al público en la Casa Alcaldía del Municipio de Guayama, debiéndose dar a conocer públicamente su aprobación y adopción, su exposición al público y la existencia de la misma en la Secretaría de la Junta, mediante la publicación de un anuncio por tres (3) días consecutivos en un periódico de general circulación en la Isla.

EN TESTIMONIO DE LO CUAL, firmo  
la presente y hago estampar  
en ella el Gran Sello del Es-  
tado Libre Asociado de Puerto  
Rico, en la Ciudad de San Juan,  
hoy día 11 de abril, A. D. mil  
novecientos cincuenta y siete.

  
LUIS MUÑOZ MARIN  
Gobernador



Promulgado de acuerdo con la ley, hoy, día 11 de abril de 1957.

  
N. ALMIROTY  
Secretario Auxiliar de Estado

Commonwealth of Puerto Rico  
LA FORTALEZA

San Juan, P. R., April 11, 1957

Administrative  
Bulletin  
No. 292

BY THE GOVERNOR OF THE COMMONWEALTH  
OF PUERTO RICO


A PROCLAMATION

Signing of the Zoning Map of Guayama

WHEREAS, having the Planning Board of Puerto Rico approved and adopted the "ZONING MAP OF GUAYAMA," on February 20, 1957, by virtue of Act No. 213 of 1942;

NOW, THEREFORE, I, LUIS MUNOZ MARIN, Governor of the Commonwealth of Puerto Rico, by virtue of the provisions of Act No. 213 of 1942, do hereby sign this new code page of the "ZONING MAP OF GUAYAMA", which shall take effect with all the force and effect of Law thirty (30) days after the date of its exposition to the public in the City Hall of Guayama, making known to the public its approval and adoption, its exposition to the public, as well as the existence of same in the office of the Secretary of the Board, through the publication of an announcement for three (3) consecutive days in a newspaper of general circulation in the Island.

IN WITNESS WHEREOF, I have hereunto set my hand and caused the Great Seal of the Commonwealth of Puerto Rico to be affixed, at the City of San Juan, this 11th. day of April, A.D., nineteen hundred and fifty-seven.



(Sgd.) LUIS MUÑOZ MARIN  
Governor

Promulgated according to law, this 11th. day of April, 1957.

(Sgd.) N. ALMIROTY  
Assistant Secretary of State