

San Juan, P. R., 3 de marzo de 1961.

Boletín  
Administrativo  
Núm. 681


PROCLAMA  
del Gobernador de Puerto Rico

FIRMA DE LAS HOJAS NUM. 11, 13, 16, 17, 20, 21, 22, 25 Y 26  
DEL MAPA DE ZONIFICACION DE BAYAMON  
SEGUN HAN SIDO ENMENDADAS Y REVISADAS


POR CUANTO, habiendo la Junta de Planificación de Puerto Rico aprobado y adoptado las hojas núm. 11, 13, 16, 17, 20, 21, 22, 25 y 26 del "MAPA DE ZONIFICACION DE BAYAMON" el día 30 de noviembre de 1960, a virtud de la Ley Núm. 213 de 1942.

POR TANTO, YO, LUIS MUÑOZ MARIN, Gobernador de Puerto Rico, a virtud de lo dispuesto en la Ley Núm. 213 de 1942 firmo esta nueva hoja clave del "MAPA DE ZONIFICACION DE BAYAMON" para incluir las hojas enmendadas y revisadas núm. 11, 13, 16, 17, 20, 21, 22, 25 y 26 las cuales regirán con toda la fuerza y vigor de una ley a los treinta (30) días a contar de la fecha en que se inicie su exposición al público en la Casa Alcaldía del Municipio de Bayamón, debiéndose dar a conocer públicamente su aprobación y adopción, su exposición al público y la existencia de las mismas en la Secretaría de la Junta, mediante la publicación de un anuncio por tres (3) días consecutivos en un periódico de general circulación en la Isla.


EN TESTIMONIO DE LO CUAL, firmo la presente y hago estampar en ella el Gran Sello del Estado Libre Asociado de Puerto Rico, en la CIUDAD de San Juan, hoy día 3 de marzo, A. D. de mil novecientos sesenta y uno.



LUIS MUÑOZ MARIN  
Gobernador



Promulgada de acuerdo con la Ley, hoy día 3 de marzo de 1961.



NICOLAS ALMIRO  
Secretario Auxiliar de Estado

San Juan, P.R., March 3, 1961

Administrative  
Bulletin  
No. 681

A PROCLAMATION

BY THE GOVERNOR OF PUERTO RICO

SIGNING OF PAGES NO. 11, 13, 16, 17, 20, 21, 22, 25 AND 26  
OF THE ZONING MAP OF BAYAMON, AS REVISED AND AMENDED

WHEREAS, having the Planning Board of Puerto Rico approved and adopted pages No. 11, 13, 16, 17, 20, 21, 22, 25 and 26 of the "ZONING MAP OF BAYAMON" on November 30, 1960, pursuant to Act No. 213 of 1942.

NOW THEREFORE, I, LUIS MUÑOZ MARIN, Governor of Puerto Rico, under the provisions of Act No. 213 of 1942, hereby sign this new code page of the "ZONING MAP OF BAYAMON" to include amended and revised pages No. 11, 13, 16, 17, 20, 21, 22, 25 and 26, which shall take effect with all the force and effect of Law thirty (30) days after the date of its exposition to the public in the City Hall of Bayamón, making known to the public its approval and adoption, its exposition to the public, as well as the existence of the same in the office of the Secretary of the Board, through the publication of an announcement for three (3) consecutive days in a newspaper of general circulation in the Island.

IN WITNESS WHEREOF, I have hereunto  
set my hand and caused the Great  
Seal of the Commonwealth of Puerto  
Rico to be affixed, at the City of  
San Juan, this 3rd day of March,  
A.D. nineteen hundred and sixty-one.

(Sgd.) LUIS MUÑOZ MARIN  
Governor

Promulgated according to law, this 3rd day of March, 1961.

(Sgd.) NICOLAS ALMIROTY  
Assistant Secretary of State

I certify that this is a true and exact copy of the original signed by the Governor.

(Sgd.) NICOLAS ALMIROTY  
Assistant Secretary of State