

Boletín
Administrativo
Núm. 729-A

7 de noviembre de 1961


PROCLAMA
DEL GOBERNADOR DEL ESTADO LIBRE ASOCIADO DE PUERTO RICO

FIRMA DE LAS HOJAS NUM. 17, 21, 24, 27, 33, 34, 35 Y 36
DEL MAPA DE ZONIFICACION DE CAROLINA
SEGUN HAN SIDO ENMENDADAS

POR CUANTO, habiendo la Junta de Planificación de Puerto Rico aprobado y adoptado las Hojas Enmendadas Núm. 17, 21, 24, 27, 33, 34, 35 y 36 del "MAPA DE ZONIFICACION DE CAROLINA" el día 26 de octubre de 1961.

POR TANTO, YO, LUIS MUÑOZ MARIN, Gobernador del Estado Libre Asociado de Puerto Rico, a virtud de lo dispuesto en la Ley Núm. 213 de 1942, firmo esta nueva hoja clave del "MAPA DE ZONIFICACION DE CAROLINA" para incluir las hojas enmendadas Núm. 17, 21, 24, 27, 33, 34, 35 y 36, las cuales regirán con toda la fuerza y vigor de una Ley a los treinta (30) días a contar de la fecha en que se inicie su exposición al público en la Casa Alcaldía del Municipio de Carolina, debiéndose dar a conocer públicamente su aprobación y adopción, su exposición al público y existencia de las mismas en la Secretaría de la Junta, mediante la publicación de un anuncio en un periódico de general circulación en la Isla.

EN TESTIMONIO DE LO CUAL, firmo la presente y hago estampar en ella el Gran Sello del Estado Libre Asociado de Puerto Rico, en la Ciudad de San Juan, hoy día 7 de noviembre, A. D. mil novecientos sesenta y uno



[Handwritten signature]
LUIS MUÑOZ MARIN
Gobernador

Promulgada y sancionada con la Ley, hoy día 7 de noviembre de 1961.
[Handwritten signature]
M. MADONIA PORRATA DORIA
Secretario auxiliar de Estado

San Juan, P.R., November 7, 1961

Administrative
Bulletin
No. 729-A

A PROCLAMATION

BY THE GOVERNOR OF THE COMMONWEALTH
OF PUERTO RICO

SIGNING OF PAGES NO. 17, 21, 24, 27, 33, 34, 35 AND 36
OF THE ZONING MAP OF CAROLINA, AS AMENDED

WHEREAS, having the Planning Board of Puerto Rico approved and adopted Amended Pages No. 17, 21, 24, 27, 33, 34, 35 and 36 of the "ZONING MAP OF CAROLINA" on October 26, 1961.

NOW THEREFORE, I, LUIS MUÑOZ MARIN, Governor of the Commonwealth of Puerto Rico, under the provisions of Act No. 213 of 1942, hereby sign this new code page of the "ZONING MAP OF CAROLINA" to include amended pages No. 17, 21, 24, 27, 33, 34, 35 and 36, which shall take effect with all the force and effect of Law thirty (30) days after the date of its exposition to the public in the City Hall of Carolina, making known to the public its approval and adoption, its exposition to the public, as well as the existence of the same in the office of the Secretary of the Board, through the publication of an announcement for three (3) consecutive days in a newspaper of general circulation in the Island.

IN WITNESS WHEREOF, I have hereunto
set my hand and caused the Great
Seal of the Commonwealth of Puerto
Rico to be affixed, at the City of
San Juan, this 7th day of November,
A.D. nineteen hundred and sixty-one.

LUIS MUÑOZ MARIN
Governor

Promulgated according to law, this 7th day of November, 1961.

ADOLFO PORRATA DORIA
Assistant Secretary of State

I certify that this is a true and exact copy of the original signed by the Governor

ADOLFO PORRATA DORIA
Assistant Secretary of State

Estado Libre Asociado de Puerto Rico
LA FORTALEZA

San Juan, P. R., 7 de noviembre de 1961

Boletín
Administrativo
Núm. 729-B

P R O C L A M A

DEL GOBERNADOR DEL ESTADO LIBRE ASOCIADO DE
PUERTO RICO


FIRMA DE LAS HOJAS NUM. 7 Y 8 DEL MAPA DE ZONIFICACION DE
LUQUILLO SEGUN HAN SIDO ENMENDADAS

POR CUANTO, habiendo la Junta de Planificación de Puerto Rico aprobado y adoptado las Hojas Enmendadas Núm. 7 y 8 del "MAPA DE ZONIFICACION DE LUQUILLO" el día 26 de octubre de 1961.

POR TANTO, YO, LUIS MUÑOZ MARIN, Gobernador del Estado Libre Asociado de Puerto Rico, a virtud de lo dispuesto en la Ley Núm. 213 de 1942 firmo esta nueva hoja clave del "MAPA DE ZONIFICACION DE LUQUILLO" para incluir las hojas enmendadas núm. 7 y 8, las cuales regirán con toda la fuerza y vigor de una Ley a los treinta (30) días a contar de la fecha en que se inicie su exposición al público en la Casa Alcaldía del Municipio de Luquillo, debiéndose dar a conocer públicamente su aprobación y adopción, su exposición al público y la existencia de las mismas en la Secretaría de la Junta, mediante la publicación de un anuncio en un periódico de general circulación en la Isla.

EN TESTIMONIO DE LO CUAL, firmo la presente y hago estampar en ella el Gran Sello del Estado Libre Asociado de Puerto Rico, en la Ciudad de San Juan, hoy día 7 de noviembre, A. D. mil novecientos sesenta y uno.


LUIS MUÑOZ MARIN
Gobernador

Promulgada  con la ley, hoy día 7 de noviembre de 1961.


ADOLFO PORRÚA DORIA
Secretario Auxiliar de Estado

San Juan, P.R., November 7, 1961

Administrative
Bulletin
No. 729-B

A PROCLAMATION

BY THE GOVERNOR OF THE COMMONWEALTH
OF PUERTO RICO

SIGNING OF PAGES NO. 7 AND 8 OF THE ZONING MAP
OF LUQUILLO, AS AMENDED

WHEREAS, having the Planning Board of Puerto Rico approved and adopted Amended Pages No. 7 and 8 of the "ZONING MAP OF LUQUILLO" on October 26, 1961.

NOW THEREFORE, I, LUIS MUÑOZ MARIN, Governor of the Commonwealth of Puerto Rico, under the provisions of Act No. 213 of 1942, hereby sign this new code page of the "ZONING MAP OF LUQUILLO" to include amended pages No. 7 and 8, which shall take effect with all the force and effect of Law thirty (30) days after the date of its exposition to the public in the City Hall of Luquillo, making known to the public its approval and adoption, its exposition to the public, as well as the existence of the same in the office of the Secretary of the Board, through the publication of an announcement for three (3) consecutive days in a newspaper of general circulation in the Island.

IN WITNESS WHEREOF, I have hereunto
set my hand and caused the Great
Seal of the Commonwealth of Puerto
Rico to be affixed, at the City of
San Juan, this 7th day of November,
A.D. nineteen hundred and sixty-one.

LUIS MUÑOZ MARIN
Governor

Promulgated according to law, this 7th day of November, 1961.

ADOLFO PORRATA DORIA
Assistant Secretary of State

I certify that this is a true and exact copy of the original signed by the Governor.

ADOLFO PORRATA DORIA
Assistant Secretary of State

00055

Estado Libre Asociado de Puerto Rico
LA FORTALEZA
San Juan, Puerto Rico

Boletín
Administrativo
Núm. 729-C

7 de noviembre de 1961.

P R O C L A M A

DEL GOBERNADOR DEL ESTADO LIBRE ASOCIADO DE PUERTO RICO

FIRMA DE LA HOJA NUM. 5 DEL MAPA DE ZONIFICACION
DE ARECIBO SEGUN HA SIDO ENMENDADA


POR CUANTO, habiendo la Junta de Planificación de Puerto Rico aprobado y adoptado la Hoja Enmendada Núm. 5 del "MAPA DE ZONIFICACION DE ARECIBO" el día 19 de octubre de 1961.

POR TANTO, YO, LUIS MUÑOZ MARIN, Gobernador del Estado Libre Asociado de Puerto Rico, a virtud de lo dispuesto en la Ley Núm. 213 de 1942, firmo esta nueva hoja clave del "MAPA DE ZONIFICACION DE ARECIBO" para incluir la hoja enmendada núm. 5, la cual regirá con toda la fuerza y vigor de una Ley a los treinta (30) días a contar de la fecha en que se inicie su exposición al público en la Casa Alcaldía del Municipio de Arecibo, debiéndose dar a conocer públicamente su aprobación y adopción, su exposición al público y la existencia de la misma en la Secretaría de la Junta, mediante la publicación de un anuncio en un periódico de general circulación en la Isla.

EN TESTIMONIO DE LO CUAL, firmo la presente y hago estampar en ella el Gran Sello del Estado Libre Asociado de Puerto Rico, en la Ciudad de San Juan, hoy día 7 de noviembre de 1961.
A. D. mil novecientos sesenta y uno.


LUIS MUÑOZ MARIN
Gobernador

Promulgada y sancionada con la Ley, hoy día 7 de noviembre de 1961.


ADOLFO PORRUA DORIA
Secretario Auxiliar de Estado



San Juan, P.R., November 7, 1961.

Administrative
Bulletin
No. 729-C

A PROCLAMATION

BY THE GOVERNOR OF THE COMMONWEALTH
OF PUERTO RICO

SIGNING OF PAGE NO. 5 OF THE ZONING MAP OF ARECIBO,
AS AMENDED

WHEREAS, having the Planning Board of Puerto Rico approved and adopted Amended Page No. 5 of the "ZONING MAP OF ARECIBO" on October 19, 1961.

NOW THEREFORE, I, LUIS MUÑOZ MARIN, Governor of the Commonwealth of Puerto Rico, under the provisions of Act No. 213 of 1942, hereby sign this new code page of the "ZONING MAP OF ARECIBO" to include amended page No. 5, which shall take effect with all the force and effect of Law, thirty (30) days after the date of its exposition to the public in the City Hall of Arecibo, making known to the public its approval and adoption, its exposition to the public, as well as the existence of the same in the office of the Secretary of the Board, through the publication of an announcement for three (3) consecutive days in a newspaper of general circulation in the Island.

IN WITNESS WHEREOF, I have hereunto
set my hand and caused the Great
Seal of the Commonwealth of Puerto
Rico to be affixed, at the City of
San Juan, this 7th day of November,
A.D. nineteen hundred and sixty-one.

(Sgd.) LUIS MUÑOZ MARIN
Governor

Promulgated according to law, this 7th day of November, 1961.

(Sgd.) ADOLFO PORRATA DORIA
Assistant Secretary of State

I certify that this is a true and exact copy of the original signed by the Governor.

ADOLFO PORRATA DORIA
Assistant Secretary of State